



ESTADO DO RIO GRANDE DO SUL
PREFEITURA MUNICIPAL DE CAÇAPAVA DO SUL

CNPJ 88.142.302/0001-45 - Rua XV de Novembro, 386, sala 301 - CEP 96.570-000 - Caçapava do Sul

PROJETO DE LEI Nº. 4549 /2020.

Autoriza o Poder Executivo Municipal a conceder incentivo à Empresa Rede Vivo Participações Ltda, na forma prevista na Lei nº. 1952 de 16 de maio de 2006 e dá outras providências.

Art. 1º Fica o Poder Executivo Municipal autorizado a conceder incentivo à Empresa Rede Vivo Participações Ltda, CNPJ nº. 00.697.580/0001-18, na forma de execução de serviço de terraplanagem em local situado na Rua Santa Rita, Setor 11, Quadra 228, lote 43, nesta cidade.

I - Para a execução dos serviços referidos neste artigo a empresa beneficiária arcará com o custo do combustível, conforme a máquina utilizada nos seguintes valores:

- a) Patrola: 20 (vinte) litros de óleo diesel por hora trabalhada;
- b) Carregadeira: 15 (quinze) litros de óleo diesel por hora trabalhada;
- c) Retroescavadeira: 10 (dez) litros de óleo diesel por hora trabalhada.

Art. 2º Deverá à beneficiária cumprir com a obrigação de construir no terreno terraplanado um prédio comercial para abrigar o Supermercado Atacadista (Rancho Atacadista).

Parágrafo único - No caso da empresa beneficiária não cumprir com as obrigações citadas no *caput* deste artigo, será exigido o pagamento dos serviços realizados pelo preço praticado no mercado.

Art. 3º - Esta Lei entrará em vigor na data de sua publicação.

GABINETE DO PREFEITO MUNICIPAL DE CAÇAPAVA DO SUL,
aos.....dias do mês de.....do ano de 2020.

Giovani Amestoy da Silva
Prefeito Municipal



Exposição de Motivos

Anexa ao Projeto de Lei nº...../2020.

Senhor Presidente,

Senhores Vereadores (as):

Submeto a elevada consideração desta Egrégia Casa Legislativa o presente Projeto objetivando autorizar o Poder Executivo Municipal a conceder incentivo à Empresa Rede Vivo Participações Ltda, na forma prevista na Lei nº. 1952 de 16 de maio de 2006 e dá outras providências.

A Empresa beneficiária, pretende após a terraplanagem do terreno localizado à Rua Santa Rita, Setor 11, Quadra 228, Lote 43, nesta cidade, construir o Supermercado Atacadista (Rancho Atacadista), que além de gerar empregos direto e indireto, aumentará a renda da população local, também contribuirá para o aumento da arrecadação de impostos no Município.

Saliento que esta solicitação foi analisada e aprovada pelo CODESC, em reunião realizada no dia 24 de junho de 2020 e transcrita na Ata 02/2020, bem como planta de construção do empreendimento ora citada em anexo.

Caçapava do Sul, 14 de julho de 2020.

Giovani Amestoy da Silva.

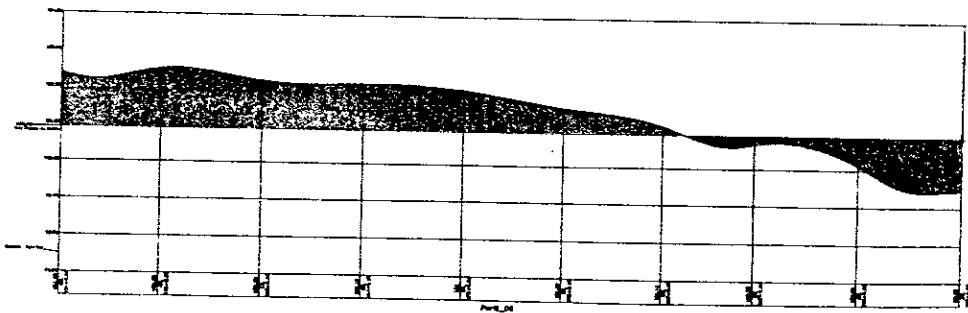
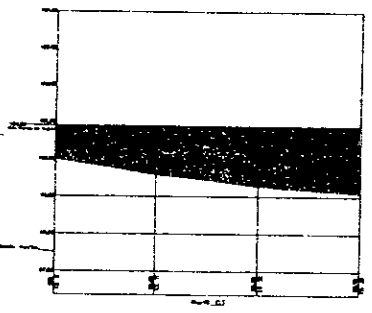
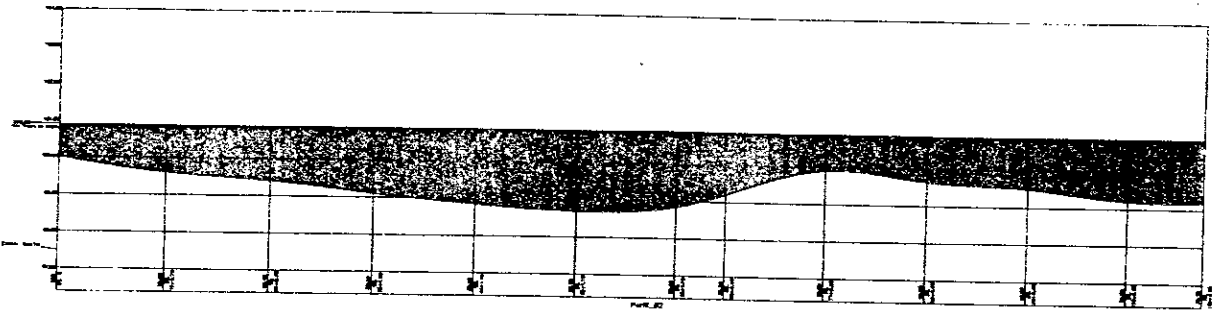
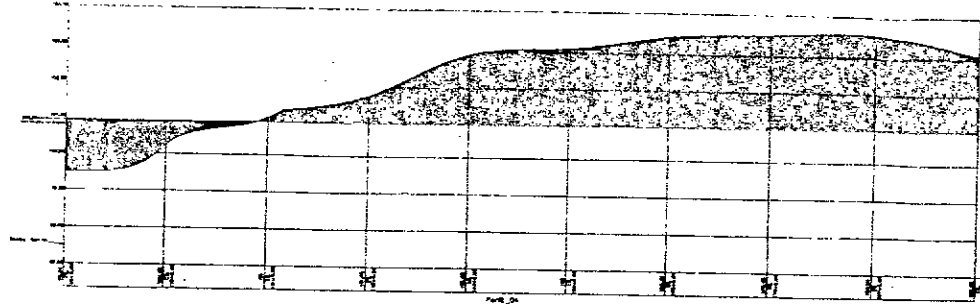

Prefeito Municipal

02/2020



dia vinte e duas de Junho de 2020, tiveram-se virtual-
 mente as seguintes reuniões, em conformidade com o Decreto Municipal nº 04502/2020
 que preconiza o uso de reuniões virtuais (em função da pandemia) ou
 integrantes do Codac: Manoel Mendes, Dirceu Magalhães, João Romão,
 Placel, Dúrcio Carlos Vasconcelos, Raze, Seráfico, Hugo, Gaudêncio,
 José Arnan Corrêa, secretário, Michel, relato que teve dois projetos
 em pauta que estão esperando por documentação jurídica para entrar
 na Câmara. O primeiro para a instalação de uma Unidade de
 CUP nº 00697500/0001-18 para solicitar transferência de terreno, permuta
 com a Prefeitura, com uma extensão de movimentação de 5,000 m² de terra
 o trabalho se realizará sob a direção do pedreiro, respeitando o reser-
 vament. do Combustível. O segundo para a instalação de uma Unidade de CUP
 para Roger, Sérgio, solicitando que a pauta de reunião seja enviada e
 toda com antecedência. Odair Marian, relato sobre o projeto (Reciclo)
 Recicla Pampa e os entraves burocráticos que o mesmo está tendo
 posteriormente foi discutida a proposta de lei, denominada premia-
 mento de da "Comércio Forte - Cupim do Sul Forte", que

regulamento uma premiação pelos cupons fiscais emitidos por empresa
 que emitiram estes notas fiscais em Cupim, foi marcada uma próxima
 reunião para dar a versão final do projeto e ser enviado ao legislativo.

Michel



LEGENDA

 Corte
 Aterro


	
<small>Nome do Projeto</small> <small>Nome do Cliente</small> <small>Nome do Engenheiro</small> <small>Nome do Arquiteto</small> <small>Nome do Desenhador</small> <small>Data de Emissão</small>	
<small>Escala</small>	<small>Projeto</small>
<small>AutoCAD</small>	<small>Excel</small>



TABELA DE VOLUMES

TERRAPLANAGEM

Proprietários: Rede Vivo Participações Ltda
Local: Avenida Presidente Kennedy, 37, 38 e 43. Quadra 228

Santa Maria, Maio de 2020

Tabela de Volumes a Serem Remanejados

Perfil	Estaca	Área de corte (m ²)	Volume de corte (m ³)	Área de aterro (m ²)	Volume de aterro (m ³)	Volume de corte acumulado (m ³)	Volume de aterro acumulado (m ³)
1,00	0,00	0,00	0,00	5,45	38,12	0,00	38,12
1,00	11,00	0,00	0,00	11,34	88,89	0,00	127,00
1,00	22,00	0,00	0,00	13,88	120,71	0,00	247,71
1,00	33,00	0,00	0,00	15,97	152,35	0,00	400,07
1,00	44,00	0,00	0,00	17,42	181,17	0,00	581,24
1,00	55,00	0,00	0,00	13,56	152,44	0,00	733,68
1,00	55+8,60	0,00	0,00	4,57	54,40	0,00	788,08
2,00	0,00	0,00	0,00	5,93	95,65	0,00	883,73
2,00	11+0,70	0,00	0,00	14,67	263,08	0,00	1146,81
2,00	22+0,90	0,00	0,00	17,02	334,32	0,00	1481,13
2,00	33+1,10	0,00	0,00	19,83	429,27	0,00	1910,39
2,00	44+1,10	0,00	0,00	22,46	676,64	0,00	2587,04
2,00	55+1,10	0,00	0,00	24,04	675,28	0,00	3262,32
2,00	66+1,10	0,00	0,00	11,67	303,30	0,00	3565,62
3,00	0,00	0,00	0,00	5,47	48,71	0,00	3614,33
3,00	11,00	0,00	0,00	14,06	130,29	0,00	3744,62
3,00	22,00	0,00	0,00	17,50	169,75	0,00	3914,37
3,00	33,00	0,00	0,00	9,68	99,25	0,00	4013,61
4,00	99+6,60	0,00	0,00	7,78	194,44	0,00	4208,05
4,00	110+6,60	0,00	0,00	8,01	200,19	0,00	4408,24
4,00	121+6,60	1,89	47,13	0,44	11,06	47,13	4419,30
4,00	132+6,60	8,90	222,50	0,00	0,00	269,63	4419,30
4,00	143+6,60	20,05	501,19	0,00	0,00	770,81	4419,30
4,00	154+6,60	23,45	586,13	0,00	0,00	1356,94	4419,30
4,00	165+6,60	26,67	666,69	0,00	0,00	2023,63	4419,30
4,00	176+6,60	28,14	703,44	0,00	0,00	2727,06	4419,30
4,00	187+6,60	27,50	687,50	0,00	0,00	3414,56	4419,30
4,00	198+6,60	12,20	305,00	0,00	0,00	3719,56	4419,30
6,00	231+6,60	7,46	186,56	0,00	0,00	3906,13	4419,30
6,00	242+6,60	16,84	421,00	0,00	0,00	4327,13	4419,30
6,00	253+6,60	14,55	363,75	0,00	0,00	4690,88	4419,30
6,00	264+6,60	13,62	340,44	0,00	0,00	5031,31	4419,30
6,00	275+6,60	11,84	296,06	0,00	0,00	5327,38	4419,30
6,00	286+6,60	7,54	188,56	0,00	0,00	5515,94	4419,30
6,00	297+6,60	2,28	56,94	0,28	6,88	5572,88	4426,18
6,00	307+6,60	0,00	0,00	2,52	63,00	5572,88	4489,18
6,00	318+6,60	0,00	0,00	9,01	225,31	5572,88	4714,49
6,00	329+6,60	0,00	0,00	7,97	199,19		4913,68

Volume Total de Corte: 5.572,88m³
 Volume Total de Aterro: 4.913,68m³

Santa Maria, 09 de Junho de 2020.

Jamile Giriboni Rossi
 Eng.º Civil – Crea 224840 RS

Rede Vivo Participações Ltda
 Proprietário


AVENIDA PRESIDENTE KENNEDY

RUA SANTA RITA

RUA PROJETADA

ESTACIONAMENTO
AREA: 2868,49m²

CONSTRUÇÃO
AREA: 494,13m²

		TERRAPLENAGEM	
Cadastral		Lote 77, 78 e 79, Rua Santa Rita	
Cadastral		MUNICÍPIO DE SÃO PAULO - SP	
Cadastral		CNPJ: 06.911.288/0001-00	
Escala	1:500	Projeto	01/02